


Isikliku kasutusõiguse seadmise plaan



IKÕ ala Pos nr (plaanil)	Kinnistu registriosa nr	Katastriüksuse tunnus, nimi ja sihtotstarve	IKÕ ala pinadla ruutmeetrites m²
Pos 1	25419750	72501:001:1058 11185 Hüüru-Alliku-Saue tee L52 Transpordimaa	68
Pos 2	25419650	72501:001:1057 11185 Hüüru-Alliku-Saue tee L50 Transpordimaa	86
Pos 3	5516150	72701:002:2112 11185 Hüüru-Alliku-Saue tee L22 Transpordimaa	524
Pos 4	23168850	72601:001:1354 11185 Hüüru-Alliku-Saue tee L1 Transpordimaa	27
Pos 5	5516150	72701:002:2112 11185 Hüüru-Alliku-Saue tee L22 Transpordimaa	138
Pos 6	5516150	72701:002:2112 11185 Hüüru-Alliku-Saue tee L22 Transpordimaa	29
Pos 7	24853050	72501:001:1044 11185 Hüüru-Alliku-Saue tee L55 Transpordimaa	57
Pos 8	25178850	72501:001:1043 11185 Hüüru-Alliku-Saue tee L54 Transpordimaa	35



TINGMÄRGID

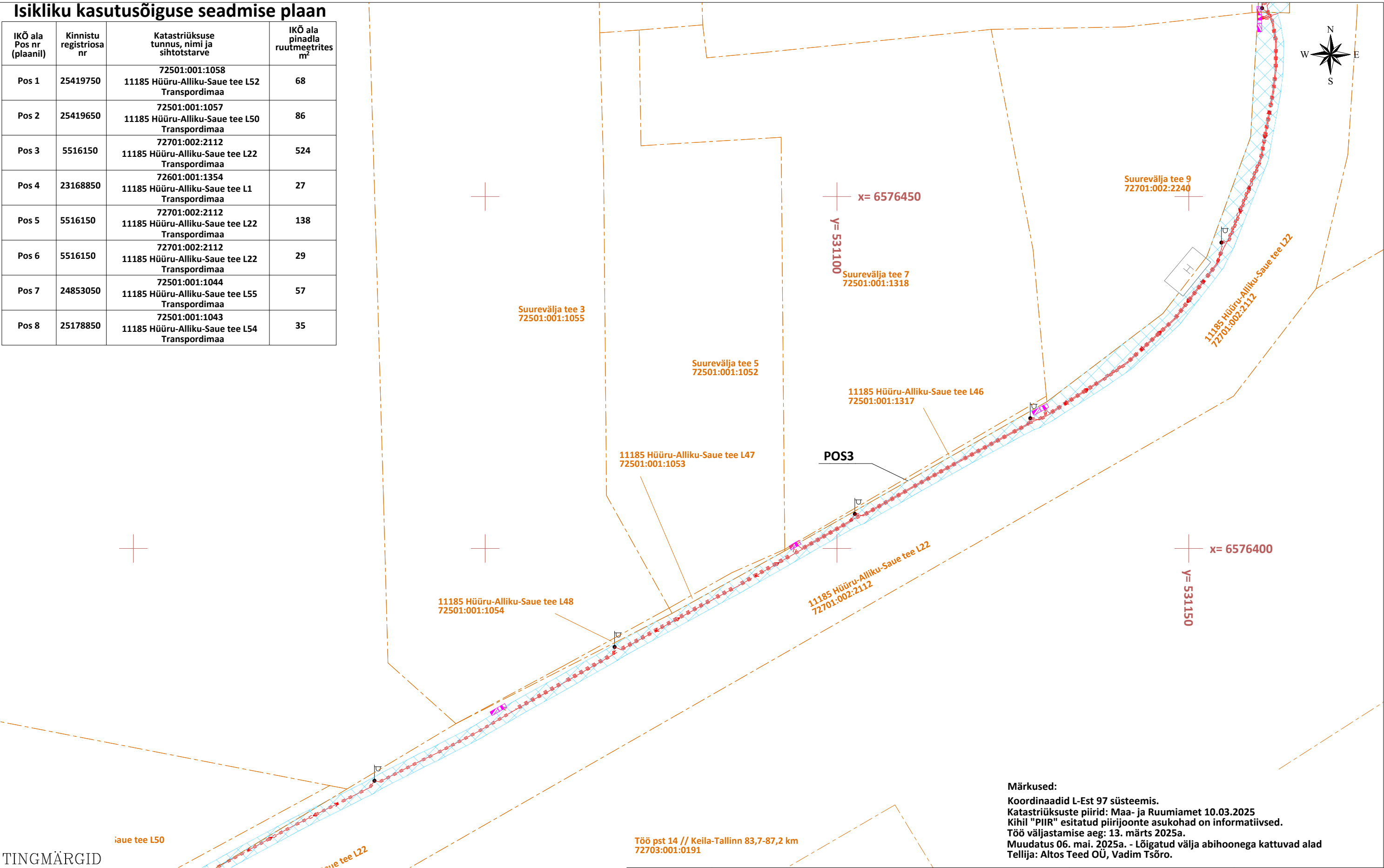
- Kinnistute piirid
- Mõõdistatud maakaabel kaitsetorus
- Mõõdistatud liitumiskilp ja jaotuskilp
- Valgustusmastid
- IKÕ seadmise ala teevalgustuskaabli ja mastide rajamiseks
- IKÕ seadmise ala positsiooni number

Märkused:
Koordinaadid L-Est 97 süsteemis.
Katastriüksuste piirid: Maa- ja Ruumiamet 10.03.2025
Kihil "PIIR" esitatud piirijoonte asukohad on informatiivsed.
Töö väljastamise aeg: 13. märts 2025a.
Muudatus 06. mai. 2025a. - Lõigatud välja abihoonega kattuvad alad
Tellija: Altos Teed OÜ, Vadim Tsõro.

HG-4269	Harju maakond, Saue vald Vanamõisa küla, Riigitee 11185 Hüüru-Alliku-Saue km 6,30-6,826 Isikliku kasutusõiguse seadmine		2025		 telefon 6718 530 hades@hades.ee www.hades.ee	
			M = 1 : 500			
Koostaja	Anasstassia Tetereva		Isikliku kasutusõiguse seadmise ala plaan teevalgustuskaabli ja mastide rajamiseks			
Kontrollija	Lauri Solvak	Geodeet 6				
			Joonise nr. 02			
MTR EG10570307-0001		Litsentsid: 546 MA-k, 411 MA	Leht	1	Lehti	4
			 EST83713A			

Isikliku kasutusõiguse seadmise plaan

IKÕ ala Pos nr (plaanil)	Kinnistu registriosa nr	Katastriüksuse tunnus, nimi ja sihtotstarve	IKÕ ala pinadla ruutmeetrites m²
Pos 1	25419750	72501:001:1058 11185 Hüüru-Alliku-Saue tee L52 Transpordimaa	68
Pos 2	25419650	72501:001:1057 11185 Hüüru-Alliku-Saue tee L50 Transpordimaa	86
Pos 3	5516150	72701:002:2112 11185 Hüüru-Alliku-Saue tee L22 Transpordimaa	524
Pos 4	23168850	72601:001:1354 11185 Hüüru-Alliku-Saue tee L1 Transpordimaa	27
Pos 5	5516150	72701:002:2112 11185 Hüüru-Alliku-Saue tee L22 Transpordimaa	138
Pos 6	5516150	72701:002:2112 11185 Hüüru-Alliku-Saue tee L22 Transpordimaa	29
Pos 7	24853050	72501:001:1044 11185 Hüüru-Alliku-Saue tee L55 Transpordimaa	57
Pos 8	25178850	72501:001:1043 11185 Hüüru-Alliku-Saue tee L54 Transpordimaa	35



TINGMÄRGID

- Kinnistute piirid
- Mõõdistatud maakaabel kaitsetorus
- Mõõdistatud liitumiskilp ja jaotuskilp
- Valgustusmastid
- IKÕ seadmise ala teevalgustuskaabli ja mastide rajamiseks
- IKÕ seadmise ala positsiooni number

Märkused:
Koordinaadid L-Est 97 süsteemis.
Katastriüksuste piirid: Maa- ja Ruumiamet 10.03.2025
Kihil "PIIR" esitatud piirijoonte asukohad on informatiivsed.
Töö väljastamise aeg: 13. märts 2025a.
Muudatus 06. mai. 2025a. - Lõigatud välja abihoonega kattuvad alad
Tellija: Altos Teed OÜ, Vadim Tsõro.

HG-4269	Harju maakond, Saue vald Vanamõisa küla, Riigitee 11185 Hüüru-Alliku-Saue km 6,30-6,826 Isikliku kasutusõiguse seadmine		2025	
			M = 1 : 500	
Koostaja	Anasstassia Tetereva		Isikliku kasutusõiguse seadmise ala plaan teevalgustuskaabli ja mastide rajamiseks	
Kontrollija	Lauri Solvak	Geodeet 6		
			Joonise nr. 02	
MTR EG10570307-0001			Leht	2
Litsentsid: 546 MA-k, 411 MA			Lehti	4



telefon 6718 530
hades@hades.ee
www.hades.ee

EST83713A

IKÕ ala Pos nr (plaanil)	Kinnistu registriosa nr	Katastririksuse tunnus, nimi ja sihtotstarve	IKÕ ala pinadla ruutmeetrites m ²
Pos 1	25419750	72501:001:1058 11185 Hüüru-Alliku-Saue tee L52 Transpordimaa	68
Pos 2	25419650	72501:001:1057 11185 Hüüru-Alliku-Saue tee L50 Transpordimaa	86
Pos 3	5516150	72701:002:2112 11185 Hüüru-Alliku-Saue tee L22 Transpordimaa	524
Pos 4	23168850	72601:001:1354 11185 Hüüru-Alliku-Saue tee L1 Transpordimaa	27
Pos 5	5516150	72701:002:2112 11185 Hüüru-Alliku-Saue tee L22 Transpordimaa	138
Pos 6	5516150	72701:002:2112 11185 Hüüru-Alliku-Saue tee L22 Transpordimaa	29
Pos 7	24853050	72501:001:1044 11185 Hüüru-Alliku-Saue tee L55 Transpordimaa	57
Pos 8	25178850	72501:001:1043 11185 Hüüru-Alliku-Saue tee L54 Transpordimaa	35

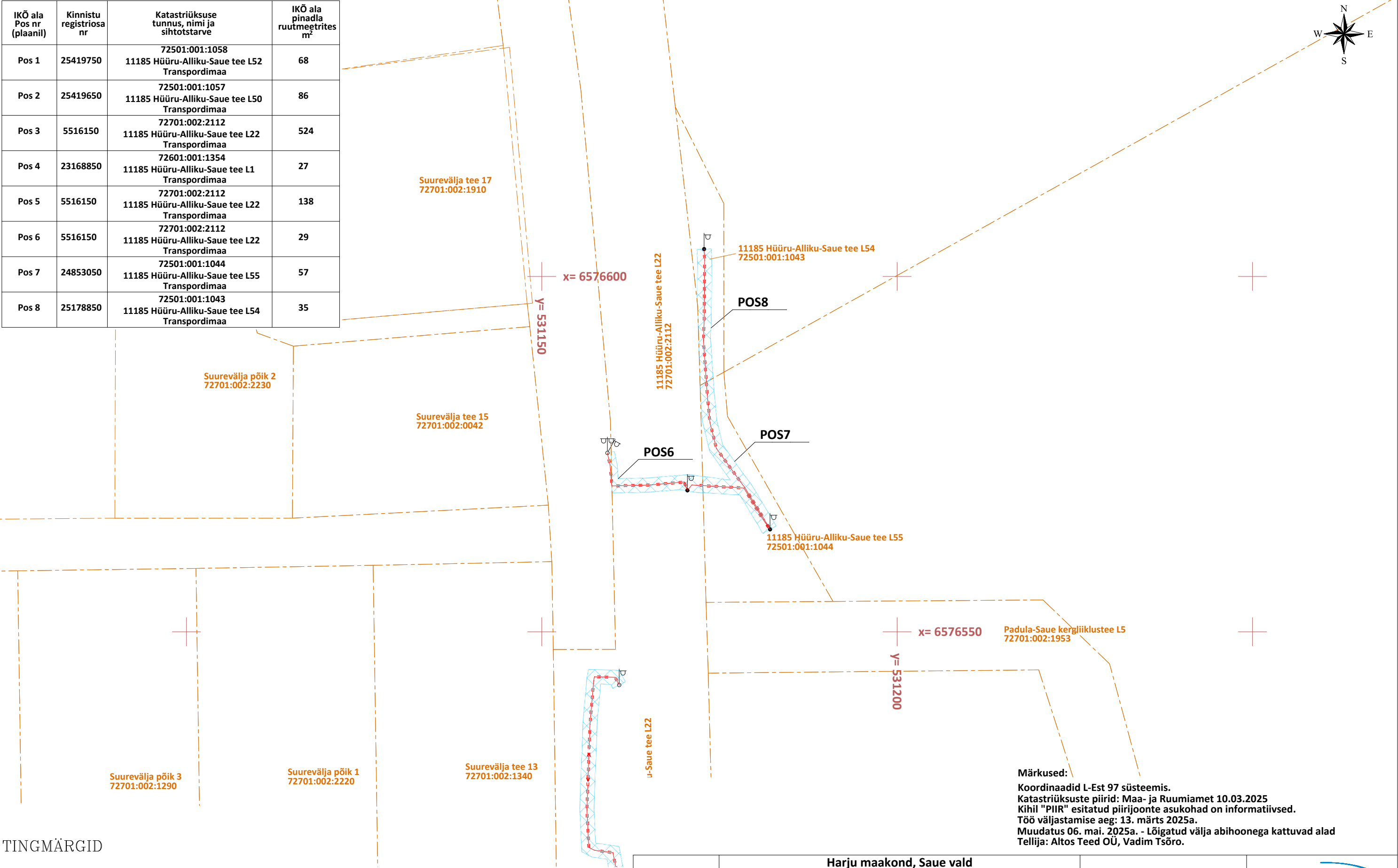
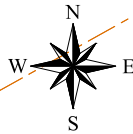


- Märkused:**
Koordinaadid L-Est 97 süsteemis.
Katastrüüksuste piirid: Maa- ja Ruumiamet 10.03.2025
Kihil "PIIR" esitatud piirijoonte asukohad on informatiivsed.
Töö väljastamise aeg: 13. märts 2025a.
Muudatus 06. mai. 2025a. - Lõigatud välja abihoonega kattuvad alad
Tellijä: Altos Teed OÜ, Vadim Tsõro.

HG-4269	Harju maakond, Saue vald Vanamõisa küla, Riigitee 11185 Hüüru-Alliku-Saue km 6,30-6,826 Isikliku kasutusõiguse seadmine		2025				 telefon 6718 530 hades@hades.ee www.hades.ee  Eesti Geodeetide Liit Tasuliikme koostööpartner FST83713A	
			M = 1 : 500					
Koostaja	Anasstassia Tetereva	Geodeet 6	Isikliku kasutusõiguse seadmise ala plaan teevalgustuskaabli ja mastide rajamiseks					
Kontrollija	Lauri Solvak		Joonise nr. 02					
MTR EG10570307-0001		Litsentsid: 546 MA-k, 411 MA		Leht	3	Lehti		4

Isikliku kasutusõiguse seadmise plaan



IKÕ ala Pos nr (plaanil)	Kinnistu registriosa nr	Katastriüksuse tunnus, nimi ja sihtotstarve	IKÕ ala pinadla ruutmeetrites m²
Pos 1	25419750	72501:001:1058 11185 Hüüru-Alliku-Saue tee L52 Transpordimaa	68
Pos 2	25419650	72501:001:1057 11185 Hüüru-Alliku-Saue tee L50 Transpordimaa	86
Pos 3	5516150	72701:002:2112 11185 Hüüru-Alliku-Saue tee L22 Transpordimaa	524
Pos 4	23168850	72601:001:1354 11185 Hüüru-Alliku-Saue tee L1 Transpordimaa	27
Pos 5	5516150	72701:002:2112 11185 Hüüru-Alliku-Saue tee L22 Transpordimaa	138
Pos 6	5516150	72701:002:2112 11185 Hüüru-Alliku-Saue tee L22 Transpordimaa	29
Pos 7	24853050	72501:001:1044 11185 Hüüru-Alliku-Saue tee L55 Transpordimaa	57
Pos 8	25178850	72501:001:1043 11185 Hüüru-Alliku-Saue tee L54 Transpordimaa	35



TINGMÄRGID

- Kinnistute piirid
- Mõõdistatud maakaabel kaitsetorus
- Mõõdistatud liitumiskilp ja jaotuskilp
- Valgustusmastid
- IKÕ seadmise ala teevalgustuskaabli ja mastide rajamiseks
- IKÕ seadmise ala positsiooni number

Märkused:
Koordinaadid L-Est 97 süsteemis.
Katastriüksuste piirid: Maa- ja Ruumiamet 10.03.2025
Kihil "PIIR" esitatud piirijoonte asukohad on informatiivsed.
Töö väljastamise aeg: 13. märts 2025a.
Muudatus 06. mai. 2025a. - Lõigatud välja abihoonega kattuvad alad
Tellija: Altos Teed OÜ, Vadim Tsõro.

HG-4269	Harju maakond, Saue vald Vanamõisa küla, Riigitee 11185 Hüüru-Alliku-Saue km 6,30-6,826 Isikliku kasutusõiguse seadmine		2025				<div> telefon 6718 530 hades@hades.ee www.hades.ee <div> EST83713A</div></div>	
			M = 1 : 500					
Koostaja	Anasstassia Tetereva		Isikliku kasutusõiguse seadmise ala plaan teevalgustuskaabli ja mastide rajamiseks					
Kontrollija	Lauri Solvak							Geodeet 6
			Joonise nr. 02					
MTR EG10570307-0001			Litsentsid: 546 MA-k, 411 MA		Leht	4	Lehti	4